



Tavola 7
SEZIONI LITOSTRATIGRAFICHE
DELLO STATO DI FATTO

Scala 1:500

COMITENTE:

GRANULATI DONNINI S.p.A.

VIA CAVE MONTORI, 27/A
41126 SAN DAMASO (MO)
C.F. E P.IVA 02242950364
TEL 059 468681
FAX 059 468145
LEGALE RAPPRESENTANTE SIG. RA MARIA DONNINI

I TECNICI:

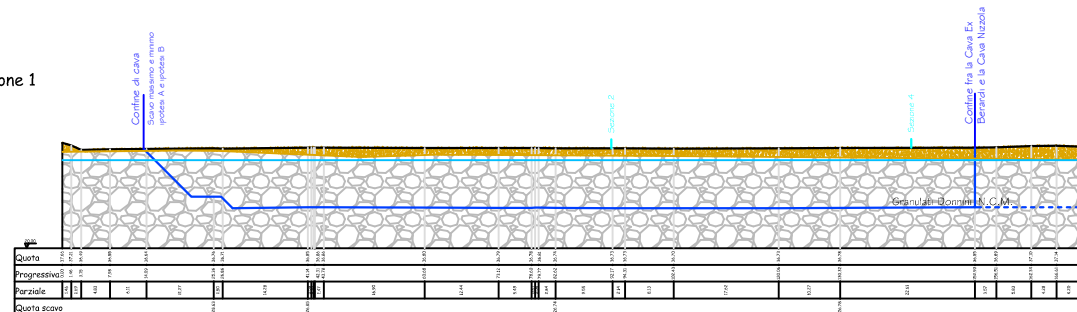
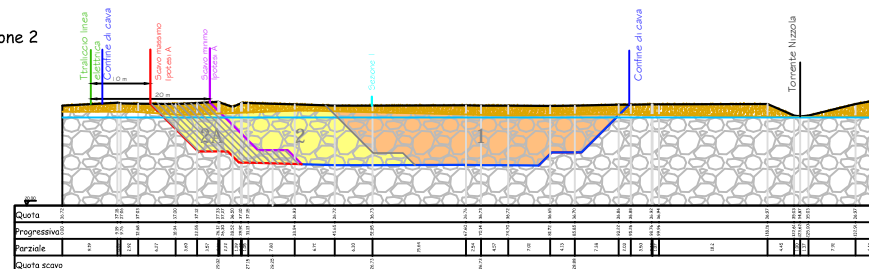
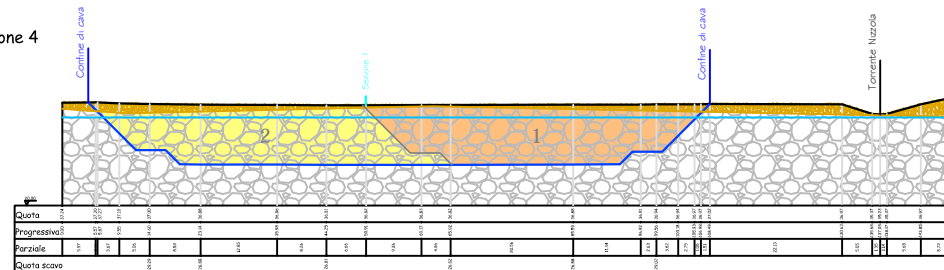
Dott.ssa Geol. Claudia Borelli

Dott.ssa Geol. Laura Fantoni

Dott. Agr. Marco Montanari

LEGENDA

- Confine di Cava
- Profilo dello stato di fatto
- Profilo di scavo in coincidenza fra massimo e minimo in entrambe le ipotesi
- Profilo di scavo minimo (ipotesi A - senza spostamento linea MT)
- Profilo di scavo massimo (ipotesi A - senza spostamento linea MT)
- Profilo di scavo minimo (ipotesi B - con spostamento della linea MT)
- Profilo di scavo massimo (ipotesi B - con spostamento della linea MT)

Sezione 1
NSezione 2
ESezione 4
ESezione3
E