

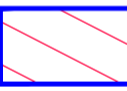





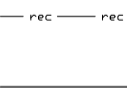
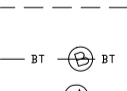

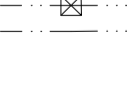



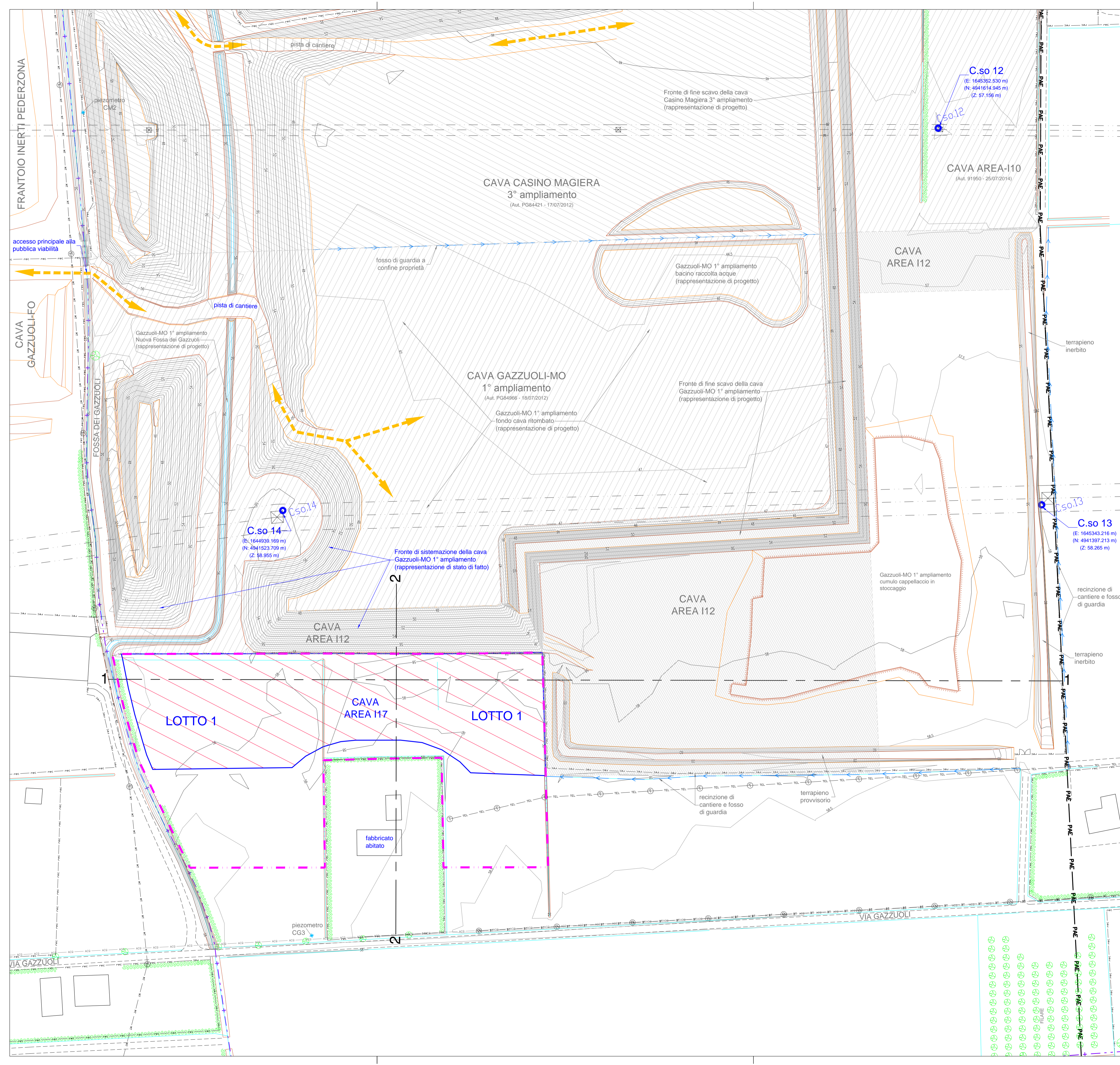


LEGENDA

-  Limite Polo 5
-  Area di intervento, in disponibilità
-  Limite lotti di scavo
-  Aree estrattive limitrofe, autorizzate e/o di progetto
-  Viabilità di cantiere e direzione dei mezzi da e verso viabilità pubblica
-  Caposaldo quotato
-  Scarpate di scavo (ciglio/piede) e isoipse in metri s.l.m. (eq. 0.50 m)
-  Reticolo idrografico esistente: a) fossi, b) scoli
-  Fosso di guardia
-  Recinzioni
-  Viabilità principale (a), secondaria e/o carraie (b)
-  Elettrodotto di bassa tensione (BT) e sostegno
Elettrodotto di media tensione (MT) e sostegno
-  Linea telefonica (TEL) aerea e sostegno
-  Elettrodotto di alta tensione (AT) e sostegno
-  Traccia di sezione



PROVINCIA DI MODENA COMUNE DI MODENA

Settore Ambiente e Protezione Civile

Ufficio Attività Estrattive

OGGETTO

**ATTUAZIONE DEL PIANO DELLE ATTIVITÀ
ESTRATTIVE DEL COMUNE DI MODENA.
POLO ESTRATTIVO INTERCOMUNALE N. 5
PEDERZONA - FASE A.**

DATA EMISSIONE

31 OTT. 2014

DATA RILIEVO

Settembre 2013

FILENAME

14-113-117-CT02_Sdf.dwg

REV. N.

IN DATA

PROGETTO

STUDIO IMPATTO AMBIENTALE

**PIANO DI COLTIVAZIONE E
SISTEMAZIONE CAVA DI GHIAIA
E SABBIA "AREA-I17"**

TITOLO

**STATO DI FATTO
PLANIMETRIA A CURVE DI LIVELLO**

ELAB.

CT2

SCALA

1:1'000

PROPRIETÀ

LA MODENESE Soc. Cons. a R.L.

Via Pederzona, 16/A - 41043 Magreta di Formigine (MO)

ESERCENTE



TURCHI CESARE S.R.L.

Via Emilia Est, 10 - 42048 RUBIERA (RE)

PROGETTISTA

Dott. Geol. Stefano Cavallini

GEODES

Via Michelangelo, 1 - 41051 Castelnuovo Rangone (MO)

Tel: 059-536629 - Fax: 059-5331612

e-mail: geodes.srl@tiscali.it

PEC: geodes@pec.geodes.srl.it

Reg. Impr. Modena n° 02625920364

Cap. Soc. 10.200 euro i.v.

C. F. e P. IVA: 02625920364



COLLABORATORI

Ing. Lorenza Cuoghi

Dott. Geol. Mara Damiani

CONSULENZE SPECIALISTICHE

Studio Geologico Associato

DOLCINI - CAVALLINI

Via Michelangelo, 1 - 41051 Castelnuovo Rangone (MO)

Tel: 059-535489 - Fax: 059-5331612

e-mail: agedoc@tin.it

PEC: geodes@pec.geodes.srl.it

C. F. e P. IVA: 02350480360