

sei
la mia
città

**RIGENERIAMO
MODENA**

**IL QUADERNO
DEI PARTECIPANTI**

SEI LA MIA CITTÀ

RIGENERIAMO MODENA

è promosso da

COMUNE DI MODENA

**ASSESSORATO
PARTECIPAZIONE,
QUARTIERI,
DECENTRAMENTO,
TRASPARENZA,
LEGALITÀ E ANTIMAFIE**

Vittorio Ferraresi
assessore

Settore Smart city

Servizi Demografici
e partecipazione

Ufficio Comunicazione
e partecipazione

**ASSESSORATO
URBANISTICA,
AREE PRODUTTIVE,
VERDE, PARCHI
E FORESTAZIONE
URBANA**

Carla Ferrari
assessora

Settore Pianificazione
e gestione del territorio

Ufficio Staff
Progetti speciali

Servizio Promozione
del riuso e della
rigenerazione urbana
e politiche abitative

Servizio Rigenerazione
e qualificazione
della città pubblica e
strumenti negoziali

Ufficio Piano urbanistico
generale

indice

4 SEI LA MIA CITTÀ, RIGENERIAMO MODENA

14 LA SFIDA CHE ABBIAMO LANCIATO

18 I QUARTIERI E I RIONI DI MODENA

**SEI LA MIA CITTÀ
RIGENERIAMO
MODENA**

SEI LA MIA CITTÀ, RIGENERIAMO MODENA

SEI LA MIA CITTÀ è un processo di **democrazia partecipativa** del Comune di Modena che ha l'obiettivo di **sperimentare nuove pratiche democratiche** per migliorare gli spazi di vita delle persone attraverso processi di rigenerazione urbana.

SEI LA MIA CITTÀ è il primo percorso partecipativo di questa Amministrazione comunale. Sarà solo **il primo di una serie** che intendiamo attivare.

SEI LA MIA CITTÀ assume la partecipazione quale **metodo per produrre decisioni migliori, insieme**. Per attivare un coinvolgimento reale e autentico abbiamo ritenuto fondamentale strutturare il percorso attraverso strumenti di ascolto e dialogo, attività laboratoriali di confronto e partecipazione e momenti di restituzione degli esiti.

SEI LA MIA CITTÀ è un percorso che si attua attraverso la rigenerazione urbana, una materia molto delicata, ma che può **incidere sulla qualità della vita e il benessere delle persone**.

LE FASI DEL PERCORSO

Il percorso **SEI LA MIA CITTÀ** si sviluppa per fasi:

- una prima fase di ascolto, dedicata a **informare cittadine e cittadini** e finalizzata a mettere a fuoco criticità e problemi di chi abita nei quartieri;
- una seconda fase di partecipazione pubblica, dedicata all'**elaborazione collettiva di idee per migliorare e potenziare gli spazi aperti, le infrastrutture e le dotazioni di quartieri e rioni**; questa fase si concluderà con la definizione e presentazione di un documento di sintesi propedeutico all'attivazione di politiche pubbliche e processi di rigenerazione;
- una terza fase dedicata a **interpretare gli esiti del percorso partecipato** attraverso strumenti diversi, tra cui la pubblicazione di un Avviso per la presentazione di proposte progettuali da parte di operatori economici finalizzate all'attivazione di processi di rigenerazione urbana con cui affrontare le esigenze emerse dal percorso;
- una quarta fase finale di restituzione e condivisione pubblica, nella quale si intende **presentare gli esiti finali del percorso** nel suo complesso.

Ogni fase prevede strumenti di informazione e partecipazione a supporto del processo.

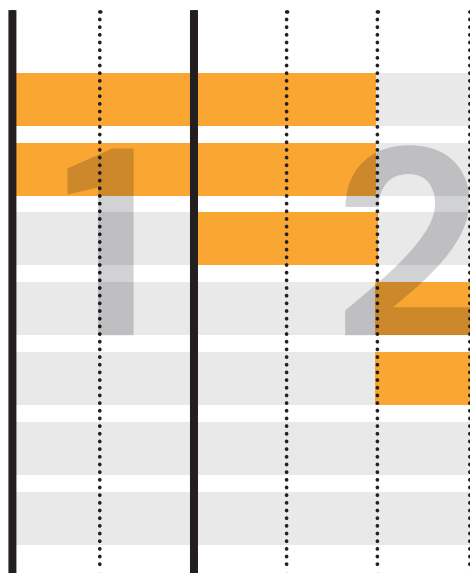


INCONTRI
PUBBLICI DI AVVIO



LABORATORI
PIATTAFORMA

INFORMARE
FORMARE
PROPORRE
CONDIVIDERE
VALUTARE
PROGRAMMARE
RENDER CONTO



IL SITO WEB
SEI LA MIA
CITTÀ



IL QUADERNO
DEI PARTECIPANTI



LO SPORTELLO



PERCORSO PARTECIPATO

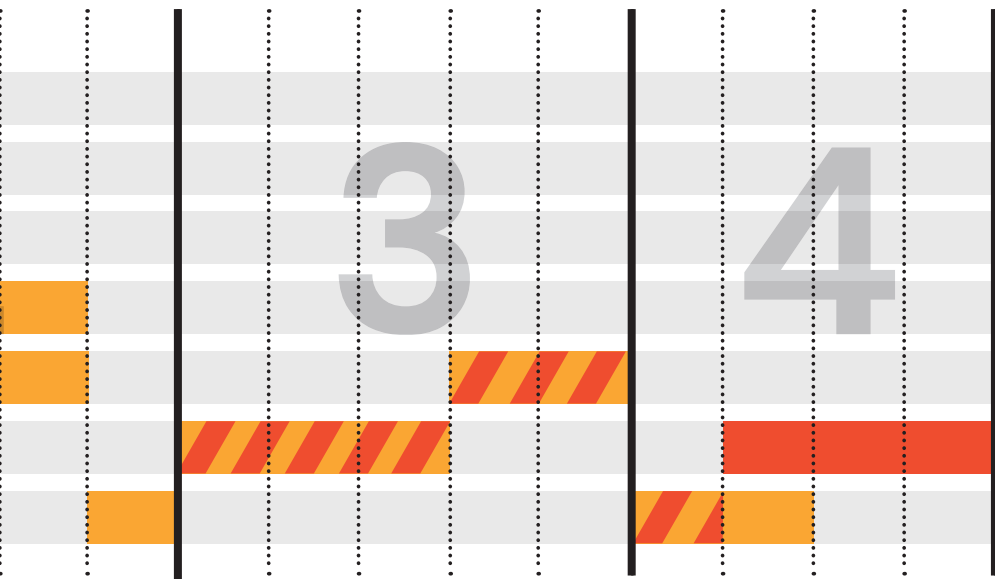
PERCORSI AMMINISTRATIVI
INTRECCIATI AL PERCORSO
PARTECIPATO



INCONTRI
PUBBLICI DI RESTITUZIONE



INCONTRI
PUBBLICI FINALI



AVVISO
E PROPOSTE PROGETTUALI
DA PARTE DI OPERATORI
ECONOMICI



ESITO PERCORSO
SEI LA MIA CITTÀ



PROGRAMMAZIONE



GLI STRUMENTI

SEI LA MIA CITTÀ prevede **differenti strumenti** dedicati a cittadine e cittadini.

PER INFORMARE E FORMARE.

L'urbanistica, la rigenerazione urbana e lo spazio pubblico sono considerati argomenti e materie per soli addetti ai lavori, ma è davvero così?

La trasformazione della città è una questione molto complessa, ma incide sulla qualità della vita di ognuno di noi e dunque riguarda tutti. Pensiamo perciò che materie come l'urbanistica e la rigenerazione urbana debbano iniziare ad essere patrimonio di più persone, affinché una maggiore conoscenza possa generare maggiore consapevolezza e maggiore protagonismo di cittadine e cittadini. SEI LA MIA CITTÀ è un'occasione per iniziare a farlo.

PER PROPORRE.

Chi meglio di chi abita quartieri e frazioni conosce il luogo in cui vive?

Pensiamo che lo sguardo sotto casa sia davvero utile e prezioso per generare una città più bella, più sana e più giusta e pensiamo che sia indispensabile affiancare ai saperi di chi amministra, pianifica e progetta la città, anche i saperi e le competenze di chi la città la abita e la vive o ci studia e lavora.

Tutte le proposte elaborate nel percorso SEI LA MIA CITTÀ saranno valutate dall'Amministrazione e concorreranno a un documento finale di sintesi e indirizzi.

PER CONDIVIDERE, VALUTARE, RENDER CONTO.

Come cambia davvero la città? Dove, in quali luoghi e in quanto tempo?

Che sia un piano, un'opera pubblica, un intervento di rigenerazione di iniziativa privata o un percorso partecipato di progettazione dello spazio pubblico, la trasformazione della città è sempre un fatto complesso, che si attua nel tempo, a volte anni.

Gli esiti di SEI LA MIA CITTÀ saranno condivisi con chi ha partecipato attivamente al percorso e resi accessibili in modo trasparente.

INFORMARE FORMARE



gli incontri pubblici
di presentazione



il sito web
sei la mia città



parla con l'ufficio
di piano



il quaderno
dei partecipanti

PROPORRE



la piattaforma
digitale



i laboratori
open space



gli incontri pubblici
di restituzione

CONDIVIDERE RENDER CONTO VALUTARE

COME MI INFORMO?
Consulta il sito.



INQUADRA E CLICCA

www.comune.modena.it/seilamiacitta

I LABORATORI

I laboratori si svolgeranno secondo la **metodologia dell'Open Space Technology**. L'agenda con le proposte di ogni laboratorio sarà definita dai partecipanti stessi, i quali avranno la possibilità di **sviluppare insieme ad altri cittadini e ad altre cittadine le proprie idee per migliorare gli spazi del quartiere**.

Quando e dove si svolgono i laboratori?

I laboratori si svolgeranno nel fine settimana, il sabato e la domenica, per favorire la massima partecipazione.

A ogni quartiere sarà dedicata un'intera mattina, dalle 9 alle 13:

Quartiere 4 → il 9 novembre

Quartiere 2 → il 10 novembre

Quartiere 3 → il 23 novembre

Quartiere 1 → il 24 novembre

Tutti gli incontri si svolgeranno presso l'Istituto Comprensivo 10, in Largo Mario Alberto Pucci, 45/a. **È richiesta iscrizione.**

Perché partecipare?

Nei laboratori, cittadine e cittadini potranno elaborare insieme proposte per migliorare e incrementare gli spazi pubblici del proprio quartiere. I laboratori sono aperti a tutte le persone interessate a confrontarsi tra loro, sul proprio quartiere, e disponibili a dedicare un'intera mattina del proprio tempo a lavorare insieme, su proposte comuni.

Chi può partecipare?

Ami il tuo quartiere e vuoi mettere a disposizione il tuo tempo per immaginare come migliorare i luoghi e gli spazi che frequenti? Hai a cuore la cura di parchi e spazi pubblici, l'ambiente e la salute, la mobilità attiva, la vivibilità e la sicurezza del tuo quartiere? Oppure, hai un'idea da proporre che ritieni possa migliorare gli spazi pubblici e la qualità della vita delle persone che, come te, vivono il quartiere?

Se ti riconosci in queste domande, iscriviti ai laboratori.

COME IMMAGINIAMO GLI SPAZI DEL QUARTIERE, PER VIVERCI DAVVERO BENE?

La domanda su cui ci confronteremo ai laboratori.

COS'È L'OPEN SPACE TECHNOLOGY?

L'Open Space Technology (OST) è un **metodo di lavoro basato sulla capacità propositiva delle persone** che partecipano, di discutere, confrontarsi e di associarsi a partire da idee comuni. L'Open Space Technology è **uno 'spazio aperto e libero'** che viene riempito dalle idee, proposte, visioni dei partecipanti.

Gli incontri pubblici organizzati con il metodo OST non hanno relatori invitati a parlare né programmi predefiniti: sono i partecipanti, seduti in un ampio cerchio e informati di alcune semplici indicazioni, a creare l'agenda della giornata e a discutere le priorità.

Su quale domanda ci confronteremo?

I confini che vengono posti ai laboratori sono solo quelli di inizio e fine lavori e **la domanda sulla quale confrontarsi**, che è: **Come immaginiamo gli spazi del quartiere, per viverci davvero bene?**

Chiunque abbia un'idea con cui rispondere a questa domanda o per cui prova un sincero interesse, potrà proporre la propria idea con cui migliorare gli spazi del quartiere e in questo modo convocherà un gruppo di discussione aperto ad altri cittadini. Chiunque sia interessato all'argomento potrà dunque aggregarsi liberamente e contribuire a una o più proposte tra quelle che emergeranno al laboratorio.

Nella **prima ora** di laboratorio **raccoglieremo insieme le idee sugli spazi del quartiere.**

Nella **seconda** e nella **terza ora** discuteremo e approfondiremo le proposte nei gruppi, concentrandoci essenzialmente su quattro aspetti:

- **chi siamo**
- quali sono **i problemi e i bisogni** da risolvere e che vogliamo affrontare
- **cosa proponiamo**, su quali spazi vogliamo intervenire (come, dove, perché)
- **a chi si rivolge la proposta**

Nella **quarta ora** divideremo l'esito del confronto e sarà inviato a tutti un **report**.

Come mi iscrivo?

Per partecipare e confrontarci al meglio è necessario iscriversi al form online.

Ci si potrà iscrivere dal sito SEI LA MIA CITTÀ, fino a esaurimento posti.

E se non posso partecipare?

Si potranno presentare le proprie idee anche attraverso la piattaforma digitale.

COME MI ISCRIVO AI LABORATORI?

Consulta il sito.



INQUADRA E CLICCA

www.comune.modena.it/seilamiacitta

LA PIATTAFORMA DIGITALE

Non puoi partecipare ai laboratori? Oppure, siete già un gruppo di persone con un'idea sviluppata e davvero interessante per migliorare gli spazi del quartiere e non avete necessità di confrontarvi ai laboratori?

È possibile inviare le proprie idee sugli spazi del quartiere anche in digitale, attraverso la piattaforma dedicata che sarà attiva per tutto il periodo dei laboratori, sino al 24 novembre 2024.

Con la piattaforma digitale, chiunque – da casa e dal proprio computer – può inviare una proposta per migliorare gli spazi del quartiere, sia come referente di un gruppo di persone e/o di soggetti organizzati, sia come persona singola.

Per tutti **si accede con SPID o CIE**: ognuno assume la responsabilità di ciò che propone. Dunque, chiunque potrà inviare proposte scritte con la piattaforma (attenzione: e-mail e pec non sono accettate).

Sulla piattaforma si approfondiranno gli stessi contenuti dei laboratori.

La domanda sarà: **Come immaginiamo gli spazi del quartiere, per viverci davvero bene?**

Ogni proposta dovrà approfondire essenzialmente quattro aspetti:

- **chi sei / chi siete**
- quali sono i **problemi e i bisogni** da risolvere e che vuoi / volete affrontare
- **cosa proponi / proponete** e su quali spazi vuoi / volete intervenire (come, dove, perché)
- **a chi ti rivolgi / a chi vi rivolgete**

Per chi lo desidera si possono allegare foto, disegni o schizzi (ma è facoltativo).

Anche le proposte inviate con la piattaforma concorreranno al documento di sintesi del percorso.

Ogni persona è responsabile del proprio contenuto: le proposte andranno compilate in ogni campo per essere ritenute valide, compresi i campi nome e cognome del proponente. Non saranno considerate valide proposte incomplete e offensive. Ad esempio verso persone, istituzioni, gruppi e soggetti formali e informali, né contenuti che ledono la dignità umana o in contrasto con i diritti e le norme di legge.

COME SI ACCEDE ALLA PIATTAFORMA?

Vai sul sito.

www.comune.modena.it/seilamiacitta



INQUADRA E CLICCA

LO SPORTELLO, PARLA CON L'UFFICIO DI PIANO

Hai dei dubbi e delle domande sul percorso o sugli spazi del tuo quartiere?

Ti piacerebbe portare al laboratorio un'idea, ma non sei convinto che sia davvero di interesse collettivo o di utilità a chi vive e lavora nel quartiere? Hai un dubbio su come sviluppare al meglio la tua idea prima di inviarla e pubblicarla sulla piattaforma? **L'Ufficio di Piano è disponibile nelle mattine del 25/10, 8/11, 15/11 e 22/11/2024 dalle 9 alle 13, su prenotazione.**

GLI INCONTRI PUBBLICI DI PRESENTAZIONE E RESTITUZIONE

Il percorso è accompagnato da una serie di incontri pubblici in ogni fase.

All'avvio, per illustrare modalità, tempi e strumenti a supporto della partecipazione. A valle della fase dei laboratori e dell'invio dei contributi con la piattaforma, sarà svolto un incontro pubblico di presentazione del documento di sintesi delle proposte emerse. Questo documento costituirà riferimento utile anche per la redazione dei contenuti di un Avviso per proposte progettuali da parte di operatori economici. Il percorso si concluderà con un incontro nel quale verranno illustrati gli esiti del processo e le modalità di attuazione e presa in carico da parte dell'Amministrazione.

IL QUADERNO DEI PARTECIPANTI

Stai cercando questo libretto? Stampato, lo trovi all'URP, nelle biblioteche e all'Ufficio di Piano e sarà fornito a tutti i partecipanti ai laboratori. In digitale, lo trovi sul sito del percorso SEI LA MIA CITTÀ.

**LA SFIDA
CHE ABBIAMO
LANCIATO**

AVVIARE PROCESSI DI RIGENERAZIONE URBANA NEL TERRITORIO URBANIZZATO

Rigenerazione urbana, perché la vogliamo fare?

Perché è necessaria **una nuova stagione urbanistica** improntata al contenimento del consumo di suolo, così come già il Piano Urbanistico Generale (PUG) prevede, ma soprattutto operando con **ciò che la città esistente può offrire, attraverso la rigenerazione urbana**: creando **sinergie, riconquistando gli spazi urbani, riorganizzandoli, rimodellandoli e dando loro un nuovo significato urbano**, attraverso un percorso che deve essere, in primo luogo, **espressione della comunità cittadina**.

Rigenerazione urbana, cos'è?

La Rigenerazione urbana è un processo che **non riguarda solo il patrimonio edilizio costruito**, ma anche **gli spazi urbani che si creano fra gli edifici, che non si accontenta** del solo incremento delle dotazioni di servizio o delle infrastrutture per la mobilità, **ma che si propone di coinvolgere categorie come la qualità della vita, il benessere, l'inclusione sociale, l'equità, la necessità di far fronte ai cambiamenti climatici**.

Rigenerazione urbana, come la vogliamo fare?

- **Riorganizzando porzioni del tessuto urbano** tenendo conto dei **bisogni espressi dalla città**, della necessità di **miscelare le funzioni e le tipologie dei servizi**, della **fattibilità economica** degli interventi, **ma anche della capacità di spesa degli acquirenti** (per non escludere davvero nessuno), della **qualità dell'abitare**, ma anche della **qualità architettonica**.

Rigenerazione urbana, come la vogliamo fare?

- Operando con un **progetto di spazio urbano** capace di **reggere le sfide climatiche**, offrendo luoghi in cui sia gradevole e sicuro vivere, lavorare, passeggiare, creando le necessarie **condizioni di benessere** che devono accompagnare la fruizione dello spazio pubblico, aumentando la resilienza ai cambiamenti climatici, attraverso progetti che favoriscano **l'infiltrazione dell'acqua piovana nel suolo per evitare le sempre più frequenti bombe d'acqua e l'incremento delle alberature stradali e delle aree di forestazione urbana**.
- **Razionalizzando e potenziando il sistema delle infrastrutture stradali, ciclabili, pedonali, ad esempio ottimizzando il sistema delle ciclabili/pedonali** per incentivare gli spostamenti a piedi e in bicicletta come alternativa all'uso dell'auto.
- **Potenziando le infrastrutture verdi**, ad esempio collegando i parchi con alberature stradali per camminare o per andare in bicicletta all'ombra o, ancora, incrementando la forestazione urbana che ci aiuta a respirare.
- **Razionalizzando e potenziando il sistema dei servizi** ad esempio concentrando, in pochi luoghi riconoscibili, più dotazioni di servizio.
- **Realizzando e recuperando alloggi che possano dare risposta alle quote più fragili della popolazione**, ad esempio con alloggi a prezzi realmente accessibili e con appartamenti in affitto a prezzi calmierati.
- **Realizzando insediamenti produttivi di qualità**, ad esempio alzando la qualità architettonica degli edifici e quindi della città.

Ad **esito del percorso partecipato** sarà pubblicato un Avviso per la presentazione di proposte progettuali da parte di operatori economici finalizzate a recepire i contributi raccolti attraverso il coinvolgimento di cittadine e cittadini.

A seguito dell'esame delle proposte progettuali e della relativa valutazione da parte dell'Amministrazione comunale, **il percorso partecipato si concluderà con un incontro nel quale ne verranno illustrati i contenuti** e le modalità con le quali le stesse proposte progettuali avranno recepito i contributi raccolti attraverso il percorso partecipato.

UN PERCORSO INEDITO

SEI LA MIA CITTÀ è un percorso inedito e sperimentale che si propone di mettere in gioco tutti gli **attori** della **rigenerazione urbana**.

L'**Amministrazione pubblica**, garante del percorso partecipato e soggetto guida di un processo più ampio di trasformazione e innovazione della città.

La **comunità**, coinvolta in un percorso di ascolto e progettazione partecipata, finalizzato alla messa a fuoco di bisogni e proposte di interesse collettivo con cui ripensare e migliorare gli spazi pubblici e le dotazioni che servono di più nei quartieri, per viverci bene, più in salute e meglio.

I **privati** e **chi intende investire** nella rigenerazione urbana, con l'obiettivo di attrarre risorse e investimenti per avviare processi di trasformazione basati contemporaneamente su criteri di sostenibilità economica, ambientale e sociale e sui bisogni delle comunità di quartieri e rioni.

I **professionisti** e gli **operatori economici**, per immaginare, progettare e realizzare interventi attenti alle misure di adattamento climatico e all'ambiente, alla vivibilità degli spazi pubblici, alla mobilità attiva, ai bisogni dell'abitare e ai servizi di prossimità.

VUOI SAPERNE DI PIÙ?

Leggi la delibera n° 53 del 23/9/2024
del Consiglio comunale di Modena.



INQUADRA E CLICCA

I QUARTIERI E I RIONI DI MODENA

LA STRATEGIA DI PROSSIMITÀ DEI RIONI NEL PIANO URBANISTICO GENERALE

Il nuovo Piano urbanistico generale (PUG) del Comune di Modena, articola la strategia di prossimità della Città di Modena attraverso i 4 quartieri e i 38 rioni.

Cosa sono i rioni?

I rioni forniscono uno sguardo ravvicinato sul quartiere. Nascono dall'aggregazione delle sezioni di censimento dell'Istituto Nazionale di Statistica, unite secondo criteri di identità e riconoscimento da parte delle comunità locali. Aggregare le sezioni consente di incrociare i dati territoriali a quelli socio-demografici e fornire dati sulla popolazione che abita in quel particolare rione.

Cosa propone il Piano urbanistico generale sui rioni?

Il Piano propone per i rioni una strategia chiamata di prossimità, nella quale sono indicati dati conoscitivi, punti di forza e debolezza, le funzioni esistenti, il verde pubblico e privato, le connessioni sulla mobilità, nonché le azioni, gli indirizzi e gli obiettivi per migliorare la qualità urbana ed ecologico-ambientale alla scala locale, con particolare riferimento alla città pubblica. La strategia è dunque indirizzo per le trasformazioni diffuse e complesse del territorio.

I rioni costituiscono l'ambito territoriale e strategico di riferimento per ogni proposta di intervento, investimento e trasformazione, che dovrà considerare non solo il rione in cui si inserisce, ma anche quelli limitrofi (tra un rione e l'altro).

Nella strategia di prossimità si trovano azioni di riqualificazione delle aree verdi o dei parchi, proposte di forestazione, potenziamento di ciclabili o pedonali, le zone di quiete attorno alle scuole, la valorizzazione dei centri di vicinato.

Cosa significa prossimità, cosa intendiamo esattamente?

Quando parliamo di prossimità ci riferiamo alla qualità della vita quotidiana di ognuno di noi: fare la spesa, portare i bambini a scuola, andare al lavoro, incontrare gli amici al parco, fare sport all'aperto, giocare in piazza o in strada, passeggiare nel quartiere. Pensando ai luoghi dove abitiamo, significa avere vicino a casa tutti quegli spazi e quei servizi – come le scuole, il medico, i negozi, i parchi – che sono fondamentali nella vita di tutti i giorni.

Quando il PUG definisce le strategie di prossimità, indica rione per rione come e dove è importante migliorare i percorsi, le ciclabili, i parchi e gli spazi pubblici. Si tratta di indicazioni per ripensare la città a misura di persona, consentendoci di raggiungere in poco tempo i luoghi in cui viviamo, studiamo, lavoriamo e in cui ci incontriamo, tutti i giorni.

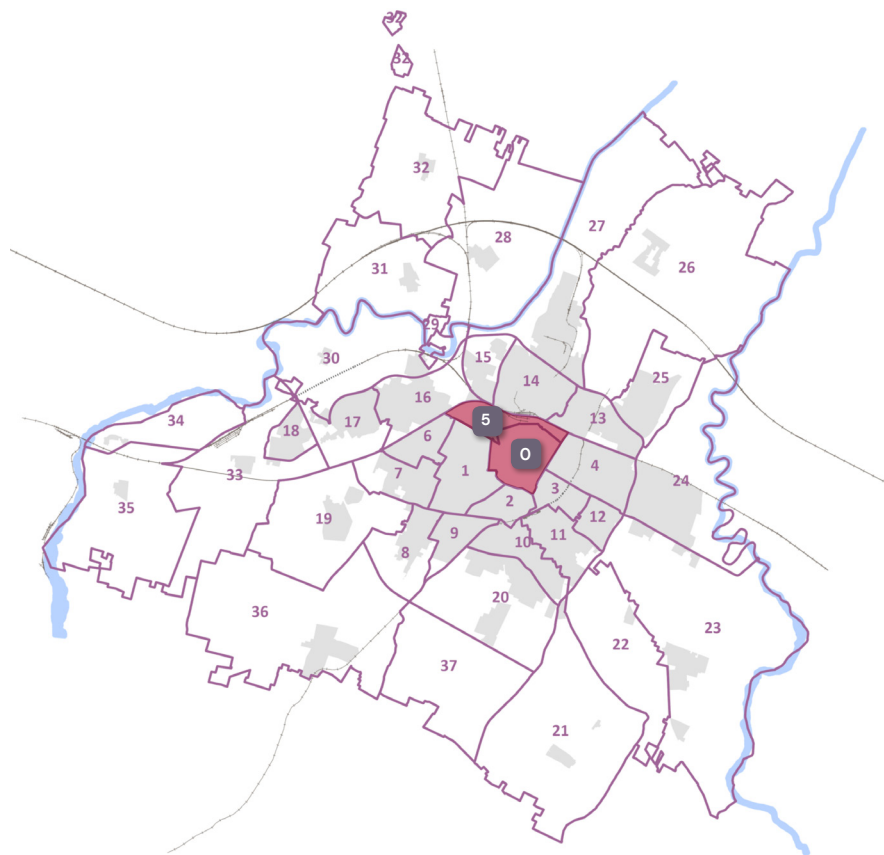
Tra gli elaborati del PUG si possono consultare i fascicoli – uno per ogni rione – che riportano mappe e testi descrittivi. Il centro storico ha un fascicolo dedicato, poiché la scala urbana e locale si intrecciano in un unico documento.

QUARTIERE 1

Rioni

0 - Centro Storico

5 - San Cataldo



DOVE TROVO I FASCICOLI DEI RIONI DEL QUARTIERE 1?

Inquadra e clicca il Qrcode. Sul sito,
poi, clicca sul nome del rione che vuoi
consultare.

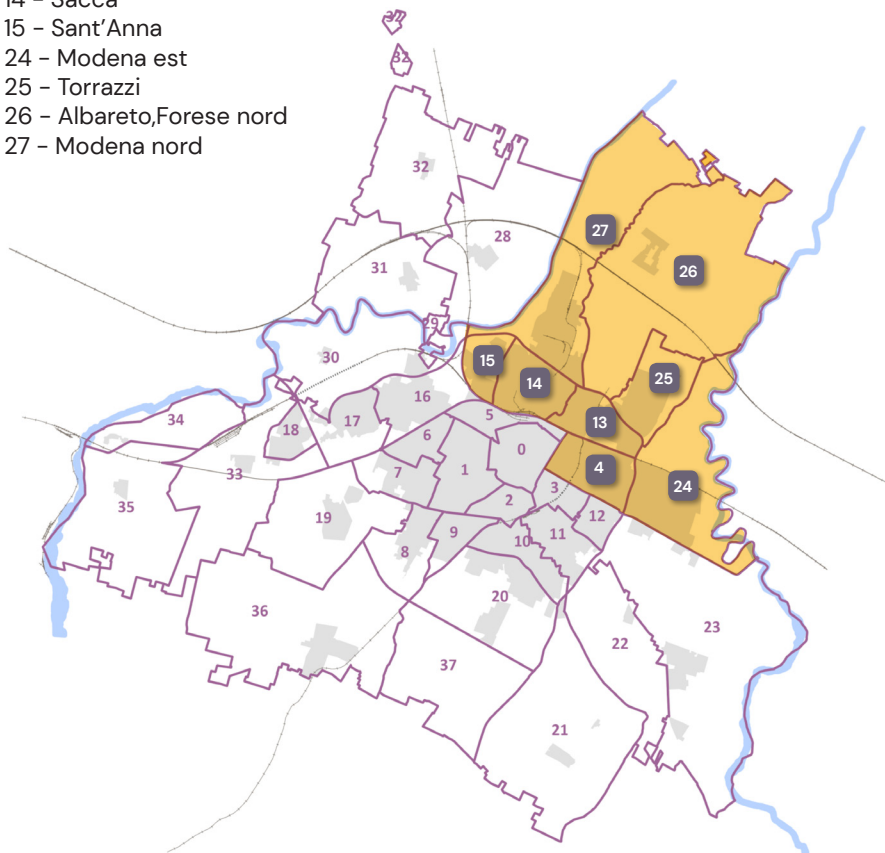


INQUADRA E CLICCA

QUARTIERE 2

Rioni

- 4 - San Lazzaro
- 13 - Crocetta
- 14 - Sacca
- 15 - Sant'Anna
- 24 - Modena est
- 25 - Torrazzi
- 26 - Albareto,Forese nord
- 27 - Modena nord



DOVE TROVO I FASCICOLI DEI RIONI DEL QUARTIERE 2?

Inquadra e clicca il Qrcode. Sul sito, poi, clicca sul nome del rione che vuoi consultare.



INQUADRA E CLICCA

QUARTIERE 3

Rioni

2 - Buon Pastore

3 - Cucchiari

9 - Parco Amendola

10 - Morane

11 - La Punta - Vaciglio

12 - Araldi-Speri

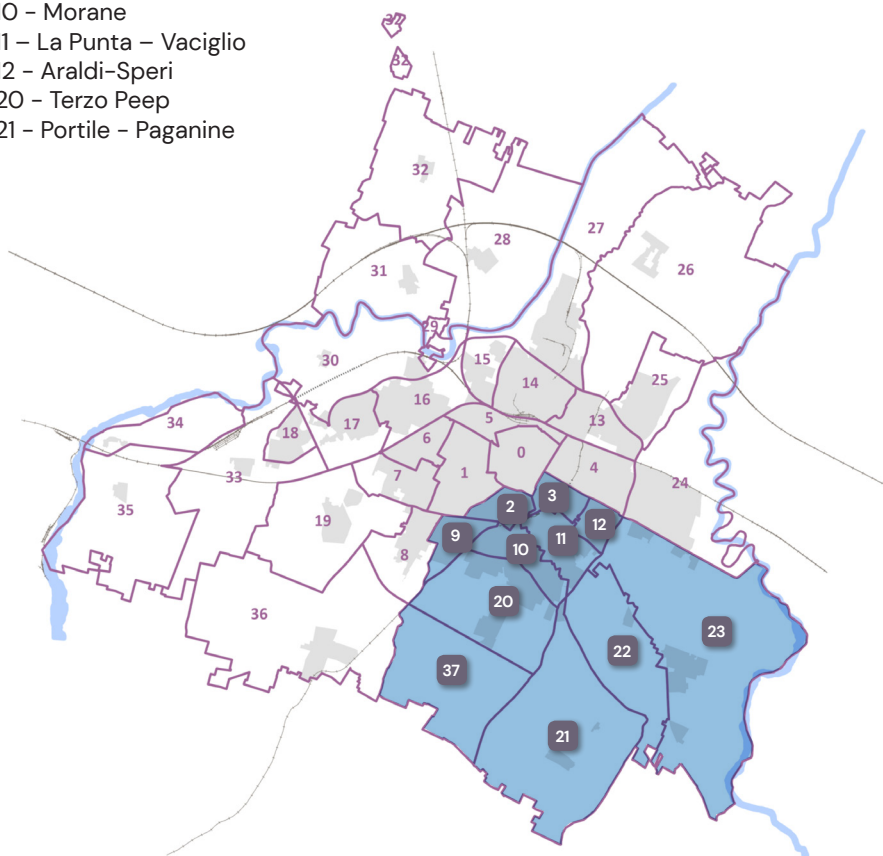
20 - Terzo Peep

21 - Portile - Paganine

22 - Collegarola

23 - San Damaso - San Donnino

37 - Zona Urbana Sud



DOVE TROVO I FASCICOLI DEI RIONI DEL QUARTIERE 3?

Inquadra e clicca il Qrcode. Sul sito, poi, clicca sul nome del rione che vuoi consultare.



INQUADRA E CLICCA

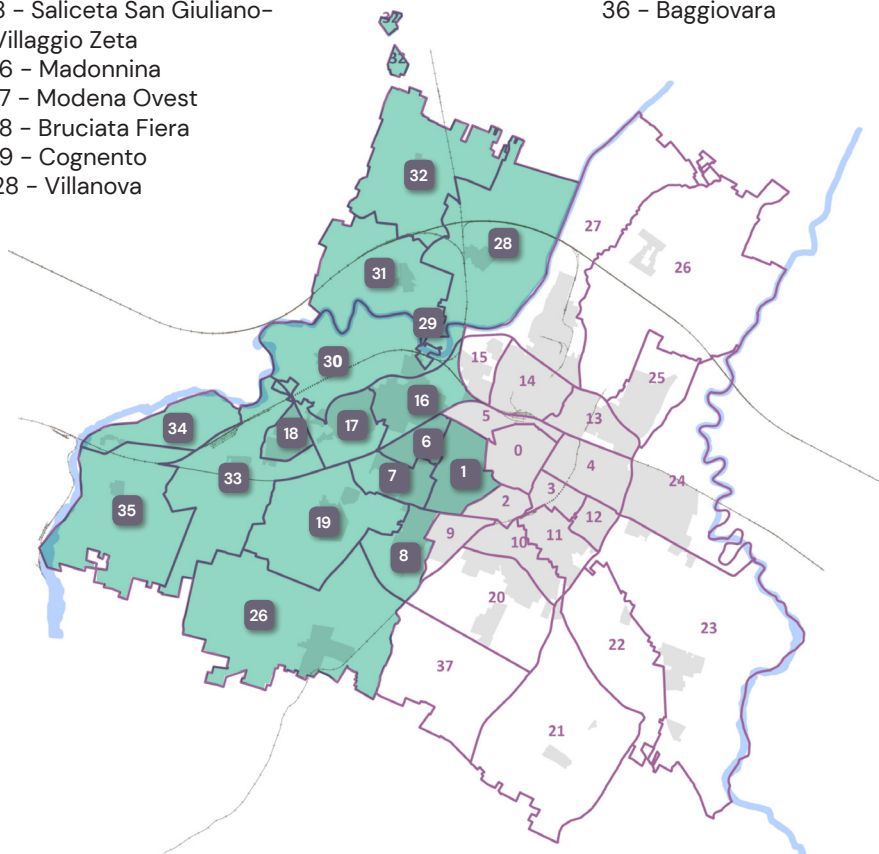
QUARTIERE 4

Rioni

1 - San Faustino
 6 - Villaggio Artigiano
 7 - Villaggio Giardino
 8 - Saliceta San Giuliano-
 Villaggio Zeta
 16 - Madonna
 17 - Modena Ovest
 18 - Bruciata Fiera
 19 - Cognento
 28 - Villanova

29 - San Pancrazio
 30 - Tre Olmi-Freto
 31 - Lesignana

32 - Ganaceto
 33 - Cittanova
 34 - Marzaglia Vecchia
 35 - Marzaglia Nuova
 36 - Baggiovara



DOVE TROVO I FASCICOLI DEI RIONI DEL QUARTIERE 4?

Inquadra e clicca il Qrcode. Sul sito,
 poi, clicca sul nome del rione che vuoi
 consultare.



INQUADRA E CLICCA

LE MAPPE DEI RIONI: LO STATO DI FATTO





Alcune delle mappe e dei testi descrittivi riportati nei fascicoli dei rioni del PUG possono essere di particolare supporto per sviluppare le proposte migliorative degli spazi pubblici dei rioni.

Il centro storico ha un fascicolo dedicato, poiché la scala urbana e quella locale si intrecciano in unico fascicolo generale.

Dove trovo gli spazi pubblici e le piste ciclabili?

.....> nella mappa della CITTÀ PUBBLICA

Questa mappa è utile per vedere dove si trovano gli spazi pubblici del rione, differenziati per uso tipico, e le piste ciclabili esistenti.




-  Spazi pubblici
-  Spazi ad uso pubblico
-  Aree libere di proprietà comunale
-  Piste ciclabili esistenti



Dove posso vedere gli spazi verdi?

.....> nella mappa del VERDE PUBBLICO E PRIVATO

Questa mappa riporta le aree verdi (parchi, filari, verde con funzione ecologica) e il dettaglio di metri quadri e percentuale sulla superficie complessiva del rione.

-  Parchi e aree verdi
-  Aree verdi con funzione ecologica
-  Filari alberati






LE MAPPE DEI RIONI: LE STRATEGIE PER LA RIGENERAZIONE

Dove posso leggere la strategia individuata dal PUG per la rigenerazione urbana degli spazi pubblici del rione?

.....> **nella mappa della STRATEGIA**

Un testo riporta i criteri di lettura della strategia, cioè i vari elementi da tenere in considerazione a livello locale nella proposta di azioni per la riqualificazione urbana dei rioni. Nella mappa della strategia sono riportate le possibili azioni di qualificazione, potenziamento e rigenerazione.

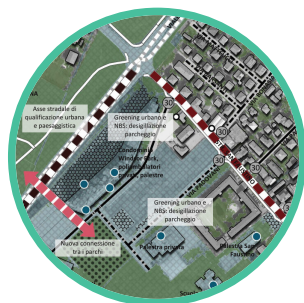
-  Potenziamento dei servizi pubblici
-  Progetto di zone di quiete
-  Connessioni da potenziare/realizzare



Dove posso vedere un esempio di proposta di intervento di rigenerazione?

.....> **nella mappa del PROGETTO GUIDA**

Ogni fascicolo include un “progetto guida” che riporta in modo esemplificativo, ma non esaustivo, una potenziale proposta di riqualificazione, potenziamento, rigenerazione di un ambito del rione secondo le strategie individuate nel PUG.



**QUADERNO
DEI PARTECIPANTI**

a cura di

Elena Farnè

Giovanna Antoniacci
Lucio Rubini
Francesca Salsi

contributi di

COMUNE DI MODENA

*Settore Pianificazione
e gestione del territorio*

Maria Sergio

Giulia Ansaloni
Barbara Nerozzi
Catia Rizzo
Simona Rotteglia

Settore Smart city

Luca Salvatore

Daniele Biagioni
Cinzia Casasanta
Daniela Garutti

impaginato da

Francesca Salsi



COME MI INFORMO?

Chiama il numero 059/20312

Scrivi a seilamiacitta@comune.modena.it

Inquadra il Qrcode per informazioni e aggiornamenti
o vai sul sito www.comune.modena.it/seilamiacitta

DOVE TROVO I MATERIALI, I DOCUMENTI E I REPORT DEL PERCORSO?

Consulta il sito per approfondire e scoprire tutti
i materiali e gli strumenti del percorso.



INQUADRA E CLICCA

www.comune.modena.it